

Navis Tuta

Localizzatore Satellitare GPS-GSM

Latitudine 38.19866405

Longitudine 13.27672004

Vehicle Tracking Solutions

Navis Tuta controlla il tuo noleggio

Il sistema di localizzazione satellitare sommato alla tecnologia GSM diventa la soluzione per il controllo dei beni a noleggio. Il dispositivo installato a bordo controlla per voi, alcuni dati importanti per trasmetterli tramite la rete GSM ad una centrale e/o ad un cellulare, questi dati sono e rimangono a tua disposizione o di chi autorizzato. Navis Tuta diventa un dispositivo di soccorso, in quanto ha possibilità di inviare, dopo avere premuto un pulsante d'emergenza, un sms contenete i dati del mezzo e le coordinate geografiche della posizione. Questi sono i dati necessari per potere essere soccorsi in modo rapido e preciso.



Navis Tuta

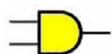
Localizzatore Satellitare GPS-GSM

Latitudine 38.19866405

Longitudine 13.27672004

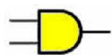
Vehicle Tracking Solutions

Vantaggi



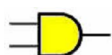
Un canone unico senza sorprese

Nessun costo di acquisto hardware, nessun acquisto di software, nessuna spesa per le comunicazioni, nessun costo nascosto per l'utilizzo dell'intero sistema.



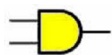
Nessun vincolo temporale

Basta restituire l'apparato e il contratto è immediatamente sciolto, si nessun contratto a lungo termine ne 6, 12 o 24 mesi. Noleggia solo per il tuo tempo necessario e senza variazione del canone.



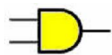
Nessuna sim da attivare

Non bisogna attivare nessuna SIM e non devi configurare nulla, il dispositivo arriva già completo e configurato.



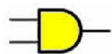
Localizzatori di ultima generazione e sempre aggiornati

I nostri apparati sono sempre aggiornati grazie al fatto che sono aggiornabili da remoto. Quindi sempre in linea con le nuove normative e tecnologie.



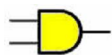
Niente software da installare

Non bisogna installare alcun software, perché il nostro sistema si raggiunge via Internet da web, iPhone, palmare ecc..



Installarlo è semplicissimo

Il dispositivo è già configurato e pronto all'uso. Il connettore in dotazione è fornito con tutti i fili di collegamento di colore diverso semplifica la connessione con gli accessori di bordo già installati (livello carburante, blocco motore ecc.).



Controlla i costi di manutenzione

posizione, ore lavorate, ore motore acceso, ore di utilizzo prese di forza tutto in tempo reale. Segnalazione di **allarmi** per spostamenti fuori da **orari** consentiti o da **cantieri, manomissioni**

Navis Tuta

Localizzatore Satellitare GPS-GSM

Latitudine 38.19866405

Longitudine 13.27672004

Vehicle Tracking Solutions

Dati Tecnici Principale

Tracker GPS di Dimensioni:

molto contenute: 8 x 8 x 3.5 cm (L x W x H)

GPS Tracker con Alimentazione:

da 8 a 32 Volts switch automatico

Batteria tampone:

interna per garantire 24 ore di funzionamento anche in assenza di alimentazione

2 MB di memoria flash interna:

per garantire la tracciabilita' anche in assenza di connessione GPRS

Temperatura:

di esercizio: da -20 a +60 gradi centigradi

3 Input digitali:

per presa di forza, tasto antirapina, portelloni etc.

2 Input analogici:

per controllo temperatura, carburante etc.

2 Output:

OC 300mA per controllo remoto di dispositivi, blocco motore, accensione/spegnimento relays

Sensore di movimento:

Omnidirezionale

Qualita' Automotive:

GPS 16 canali, Quad-band GSM, GPRS, Stack TCP/IP completo.

Costruito interamente in Italia:

con componentistica tedesca.

Certificazioni CE:

73/23/CEE - 89/336/CEE - 99/5/CEE.

LF SERVICE di Lo Leggio Fabio Via Dammsso, 116, 90148 Palermo Tel. 3663315987 Fax 0916914277 mail info@loleggio.it www.loleggio.it Reg Imp. PA 1996-84415 Albo Artigiani 80244 del 19/02/1996 Reg Ditte 152735 del 12/12/1989